
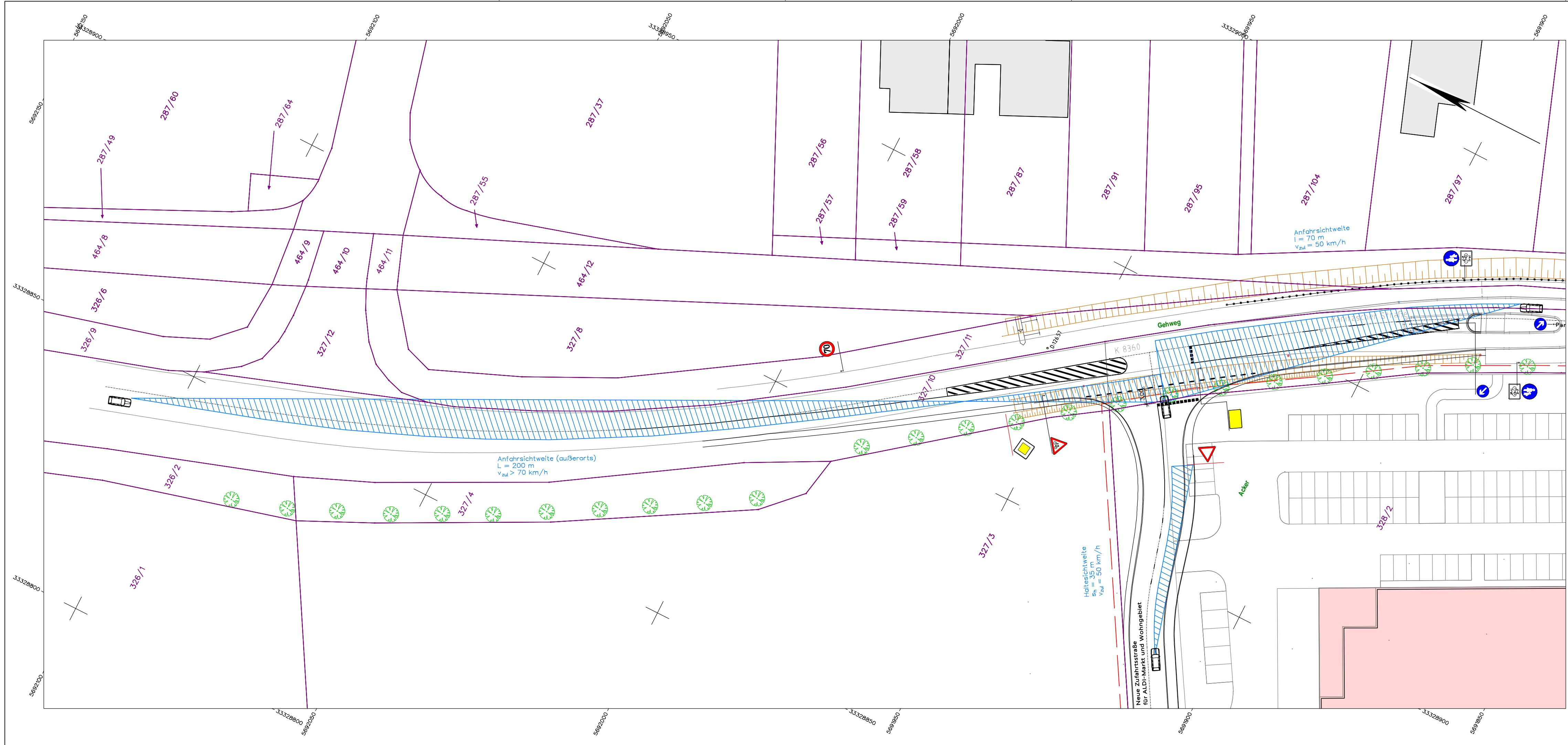


Lagebezug: ETRS89 UTM33		Höhenbezug: DHHN92	
Entwurfsbearbeitung INGENIEURBÜRO ZIMMERMANN  KARL-LIEBKNECHT-STRASSE 15 04808 WURZEN Tel.: 03425 / 920350 Fax: 03425 / 920363		bearbeitet: 02/2020 Gothe gezeichnet: 02/2020 Gothe geprüft: 02/2020 Zimmermann Projekt-Nr.: 2020-15	
Auftraggeber BGB-Grundstücksgesellschaft Hertzen Hohewartstraße 345 - 349 45699 Hertzen			
Nr.	Art der Änderung	Datum	Zeichen

VORPLANUNG

Straßenbauverwaltung K 8360 Borsdorf NK 4641 040, Station 1.485 und 1.590 PROJIS-Nr.:		Unterlage / Blatt-Nr.: 03 / 03 Markierungs- und Beschilderungsplan Maßstab: 1:250	
Neubau eines Knoten zur Anbindung eines ALDI-Marktes und eines Wohngebietes an die K 8360 in Bohrsdorf, Panitzscher Straße NK 4641 040 Station 1+593			
aufgestellt:			
Wurzen, den			
Vorabzug			



Lagebezug: ETRS89 UTM33 Höhenbezug: DHHN92

Entwurfsbearbeitung INGENIEURBÜRO ZIMMERMANN  KARL-LIEBKNECHT-STRASSE 15 04808 WURZEN Tel.: 03425 / 920350 Fax: 03425 / 920363	bearbeitet: 02/2020 Gothe
	gezeichnet: 02/2020 Gothe
	geprüft: 02/2020 Zimmermann
	Projekt-Nr.: 2020-15

Auftraggeber
BGB-Grundstücksgesellschaft Herten
 Hohewartstraße 345 - 349
 45699 Herten

Nr.	Art der Änderung	Datum	Zeichen

VORPLANUNG

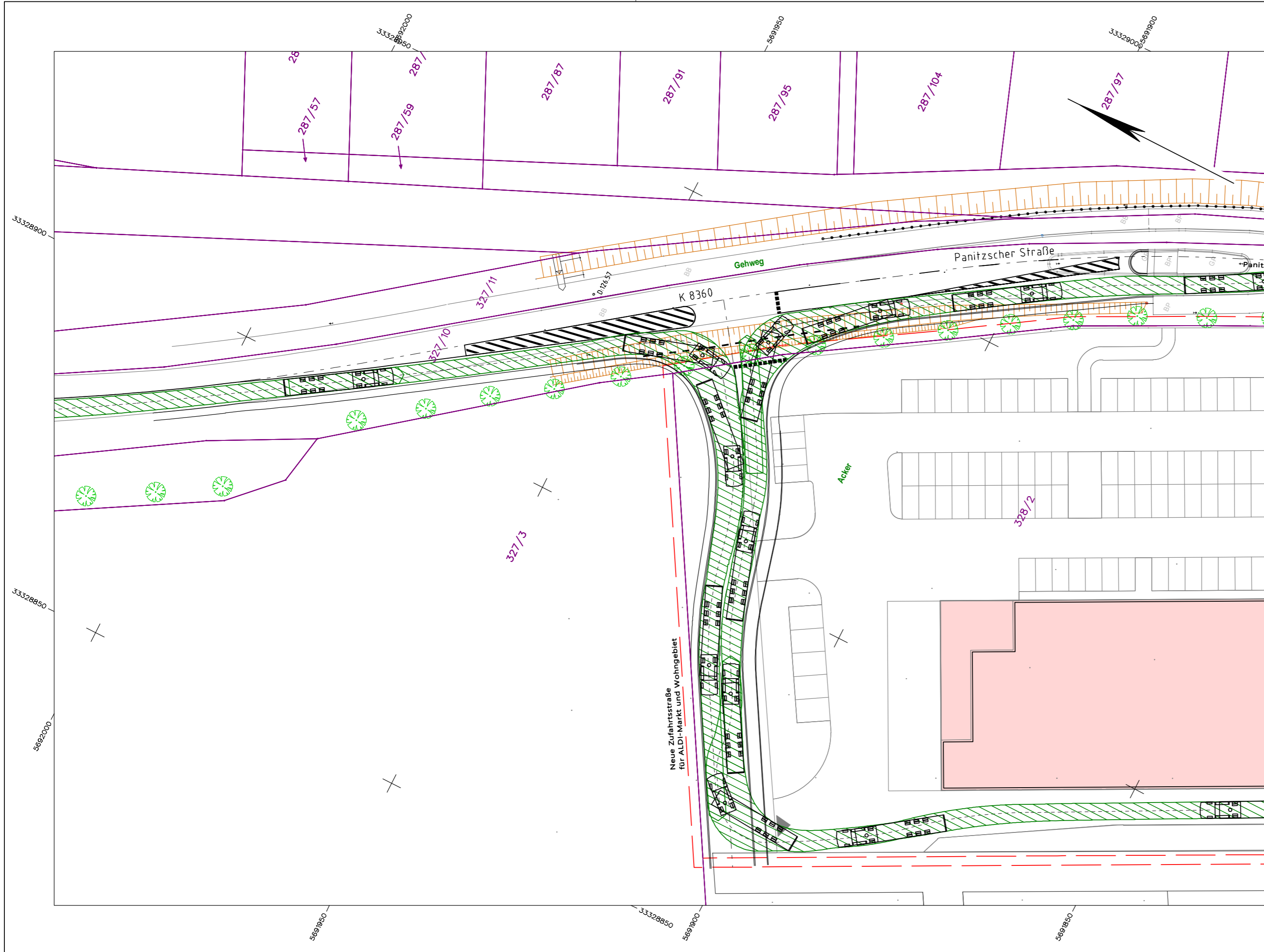
Straßenbauverwaltung K 8360 Borsdorf NK 4641 040, Station 1,485 und 1,590 PROJIS-Nr.:	Unterlage / Blatt-Nr.: 03 / 04 Lageplan Sichtfelder Maßstab: 1:500
--	--

**Neubau eines Knoten zur Anbindung
 eines ALDI-Marktes und eines Wohngebietes
 an die K 8360 in Bohrsdorf, Panitzscher Straße
 NK 4641 040 Station 1+593**

aufgestellt:

Wurzen, den

Vorabzug



Lagebezug: ETRS89 UTM33 Höhenbezug: DHHN92

Entwurfsbearbeitung INGENIEURBÜRO ZIMMERMANN  KARL-LIEBKNECHT-STRASSE 15 04808 WURZEN Tel.: 03425 / 920350 Fax: 03425 / 920363	bearbeitet: 02/2020 Gothe
	gezeichnet: 02/2020 Gothe
	geprüft: 02/2020 Zimmermann
	Projekt-Nr.: 2020-15

Auftraggeber
BGB-Grundstücksgesellschaft Herten
 Hohewartstraße 345 - 349
 45699 Herten

Nr.	Art der Änderung	Datum	Zeichen

VORPLANUNG

Straßenbauverwaltung K 8360 Borsdorf NK 4641 040, Station 1,485 und 1,590 PROJIS-Nr.:	Unterlage / Blatt-Nr.: 03 / 05 Lageplan Schleppkurven Maßstab: 1:500
--	--

**Neubau eines Knoten zur Anbindung
 eines ALDI-Marktes und eines Wohngebietes
 an die K 8360 in Borsdorf, Panitzscher Straße
 NK 4641 040 Station 1+593**

aufgestellt:

Wurzen, den

Vorabzug