

© TK 10, Staatsbetrieb Geobasisinformation und Vermessung Sachsen (GeoSN)



GEMEINDE BORSDORF
Rathausstraße 1, 04451 Borsdorf









Tel.: 034291/ 414 0
 Fax: 034291/ 414 12
 E-Mail: gemeinde@borsdorf.de
 Internet: www.borsdorf.de

Straßenbestandsverzeichnis

Datum: 20.10.2022

Maßstab: 20.000

Bearbeiter: System-Administrator

-  Eigentümerweg
-  Gemeindeverbindungsstraße
-  Kreisstraße
-  Ortsstraße
-  Staatsstraße
-  Bundesstraße
-  beschränkt-öffentlicher Weg
-  öffentlicher Feld- und Waldweg